



ПОСТАНОВЛЕНИЕ

10 июль 2020

КАРАР

№ 3276

Об установлении публичного сервитута

Рассмотрев ходатайство общества с ограниченной ответственностью «ЧЕЛНЫВОДОКАНАЛ» (ИНН 1650297657, ОГРН 1141650021534), в соответствии со ст. 23, главой V.7 Земельного кодекса Российской Федерации

ПОСТАНОВЛЯЮ:

1. Установить публичный сервитут общей площадью 767 кв.м в отношении частей земельных участков с кадастровыми номерами 16:52:020602:389, 16:52:020602:1199, в целях размещения сетей водоотведения (наружные сети водоснабжения и канализации) (далее – объект).

2. Утвердить границы публичного сервитута согласно приложению.

3. Установить срок публичного сервитута - 49 лет.

4. Срок, в течение которого использование частей земельных участков и земель, указанных в пункте 1 настоящего постановления, в соответствии с их разрешенным использованием будет невозможно или существенно затруднено в связи с осуществлением сервитута, - 1 год.

5. Плата за публичный сервитут в отношении части земельного участка с кадастровым номером 16:52:020602:1199 не устанавливается.

6. Размер платы за публичный сервитут в отношении части земельного участка с кадастровым номером 16:52:020602:389 рассчитывается в соответствии со ст. 39.46 Земельного кодекса Российской Федерации и составляет 2 071, 00 (две тысячи семьдесят один рубль) рубль.

Плата за публичный сервитут вносится ООО «ЧЕЛНЫВОДОКАНАЛ» единовременным платежом не позднее шести месяцев со дня принятия настоящего постановления на расчетный счет УФК по РТ (Исполнительный комитет города Набережные Челны Республики Татарстан) ИНН 1650135166/КПП 165001001, код ОКТМО 92730000. р/с 40101810800000010001 в отделение – НБ Республика Татарстан г. Казань, БИК 049205001, КБК 800 1 11 05012 04 0000 120.

7. Плановые (регламентные) работы по техническому обслуживанию объекта выполняются один раз в квартал.

8. ООО «ЧЕЛНЫВОДОКАНАЛ»

1) заключить соглашение об осуществлении публичного сервитута с собственником земельного участка с кадастровым номером 16:52:020602:1199, находящегося в частной собственности, в установленном законом порядке;

2) привести земельные участки, указанные в пункте 1 настоящего постановления, в состояние, пригодное для использования в соответствии с видом разрешенного использования, снести объект в срок не позднее чем три месяца после завершения на

земельных участках деятельности, для обеспечения которой установлен публичный сервитут.

9. Управлению земельных и имущественных отношений Исполнительного комитета в течение пяти рабочих дней со дня принятия настоящего постановления обеспечить:

1) опубликование настоящего постановления (без приложения) в газетах «Челнинские известия», «Шахри Чаллы» и размещение на официальном сайте города в сети «Интернет»;

2) направление копии настоящего постановления ООО «ЧЕЛНЫВОДОКАНАЛ» и в Набережночелнинский отдел Управления Федеральной службы государственной регистрации, кадастра и картографии Республики Татарстан.

10. Контроль за исполнением настоящего постановления возложить на начальника управления земельных и имущественных отношений Исполнительного комитета Гизатуллина Л.Р.

Руководитель
Исполнительного комитета



Ф.Ш. Салахов

ГРАНИЦЫ ПУБЛИЧНОГО СЕРВИТУТА		
Республика Татарстан г. Набережные Челны		
Раздел 1		
Сведения об объекте		
№ п/п	Характеристики объекта	Описание характеристик
1	2	3
1.	Местоположение объекта	Российская Федерация, Республика Татарстан, Муниципальное образование город Набережные Челны, город Набережные Челны
2.	Площадь объекта +/- величина погрешности определения площади (P +/- Дельта P)	767 +/- 10 м ²
3.	Иные характеристики объекта	-

Раздел 2

Сведения о местоположении границ объекта

1. Система координат МСК-16

2. Сведения о характерных точках границ объекта

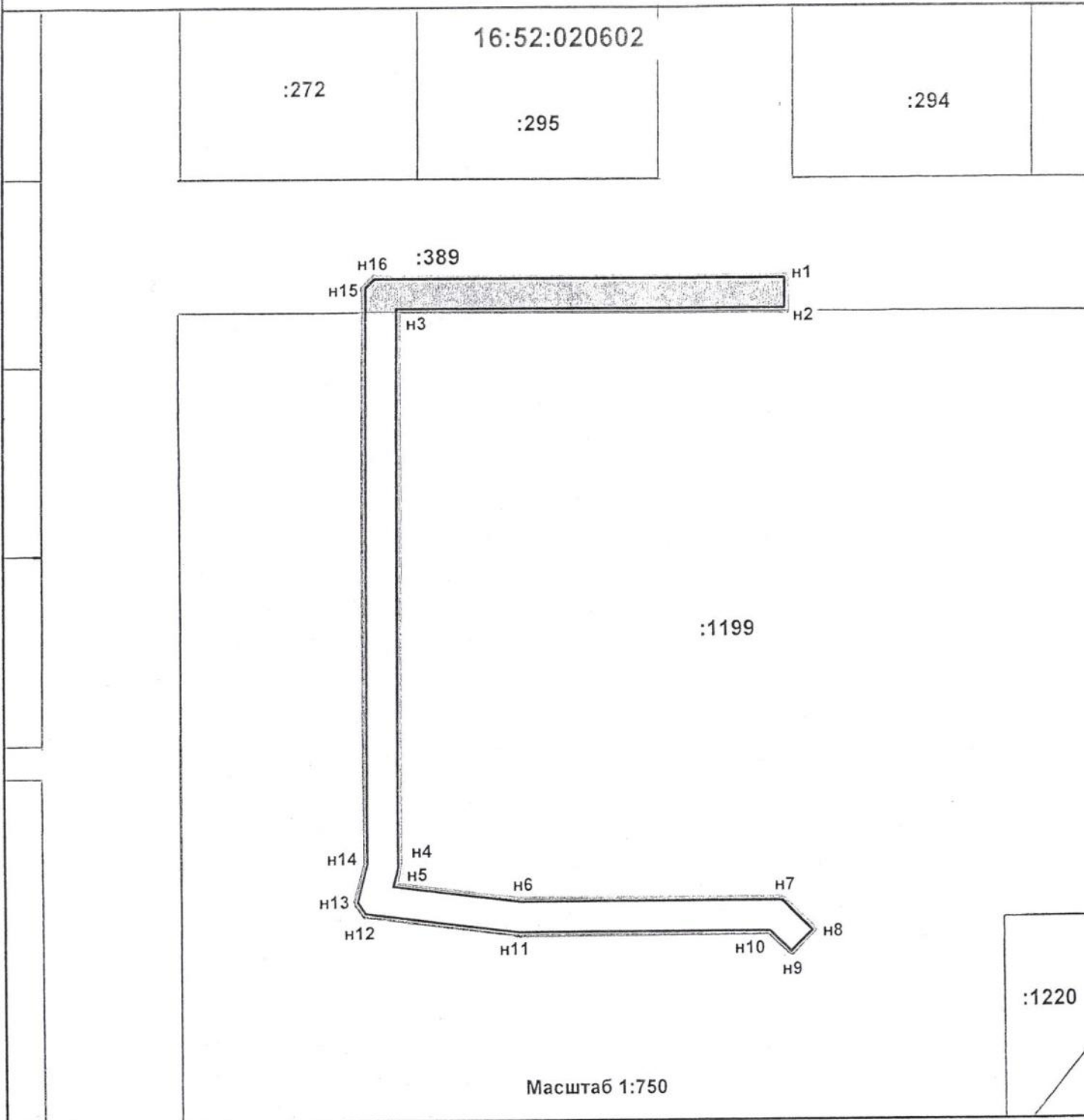
Обозначение характерных точек границ	Координаты, м		Метод определения координат характерной точки	Средняя квадратическая погрешность положения характерной точки (Mt), м	Описание обозначения точки на местности (при наличии)
	X	Y			
1	2	3	4	5	6
н1	463663.40	2318371.30	Иное описание	0.10	Закрепление отсутствует
н2	463660.53	2318374.09	Иное описание	0.10	Закрепление отсутствует
н3	463624.51	2318337.11	Иное описание	0.10	Закрепление отсутствует
н4	463571.71	2318388.54	Иное описание	0.10	Закрепление отсутствует
н5	463569.41	2318389.84	Иное описание	0.10	Закрепление отсутствует
н6	463579.64	2318403.34	Иное описание	0.10	Закрепление отсутствует
н7	463604.05	2318428.40	Иное описание	0.10	Закрепление отсутствует
н8	463604.00	2318434.00	Иное описание	0.10	Закрепление отсутствует
н9	463600.00	2318433.96	Иное описание	0.10	Закрепление отсутствует
н10	463600.04	2318430.02	Иное описание	0.10	Закрепление отсутствует
н11	463576.61	2318405.96	Иное описание	0.10	Закрепление отсутствует
н12	463564.30	2318389.71	Иное описание	0.10	Закрепление отсутствует
н13	463564.67	2318387.94	Иное описание	0.10	Закрепление отсутствует
н14	463569.29	2318385.31	Иное описание	0.10	Закрепление отсутствует
н15	463623.75	2318332.27	Иное описание	0.10	Закрепление отсутствует
н16	463625.40	2318332.29	Иное описание	0.10	Закрепление отсутствует
н1	463663.40	2318371.30	Иное описание	0.10	Закрепление отсутствует

3. Сведения о характерных точках части (частей) границы объекта






Обозначение характерных точек части границы	Координаты, м		Метод определения координат характерной точки	Средняя квадратическая погрешность положения характерной точки (Mt), м	Описание обозначения точки на местности (при наличии)
	X	Y			
1	2	3	4	5	6
-	-	-	-	-	-

План границ объекта землеустройства

Схема границ публичного сервитута на кадастровом плане территории



УСЛОВНЫЕ ОБОЗНАЧЕНИЯ:

-  - проектные границы публичного сервитута;
-  - условный номер характерной точки проектной границы сервитута;
-  - границы учтённых земельных участков;
-  - кадастровый номер земельного участка;
-  - номер кадастрового квартала.

И.о. Руководителя Аппарата
Исполнительного комитета



Н.И. Галиева