



**ПОСТАНОВЛЕНИЕ**

18 сент 2010.

**КАРАР**

№ 2280

Об установлении публичного сервитута

Рассмотрев ходатайство филиала Открытого акционерного общества «Сетевая компания» (ИНН 1655049111, ОГРН 1021602830930), в соответствии со ст.ст. 39.37, 39.47 Земельного кодекса Российской Федерации, Постановлением Правительства Российской Федерации от 24.02.2009 № 160 «О порядке установления охранных зон объектов электросетевого хозяйства и особых условий использования земельных участков, расположенных в границах таких зон»

**ПО С Т А Н О В Л Я Ю:**

1. Установить публичный сервитут площадью 143 кв.м в отношении части земельного участка с кадастровым номером 16:52:090103:42, расположенного в Промкомзоне ОАО «КАМАЗ», ЗАО «Казаньвторцветмет» города Набережные Челны, в целях размещения объектов электросетевого хозяйства (линии электропередачи ВЛ-0,4 кВ КТП-33 и КПП-33) (далее - объект).
2. Утвердить границы публичного сервитута согласно приложению.
3. Установить срок публичного сервитута - 40 лет.
4. Срок, в течение которого использование части земельного участка, указанного в пункте 1 настоящего постановления, в соответствии с его разрешенным использованием будет невозможно или существенно затруднено в связи с осуществлением сервитута, - 3 месяца.
5. Плановые (регламентные) работы по техническому обслуживанию объекта выполняются один раз в квартал.
6. ОАО «Сетевая компания»:
  - 1) заключить соглашение об осуществлении публичного сервитута с арендатором земельного участка с кадастровым номером 16:52:090103:42, находящегося в государственной собственности, в установленном законом порядке;
  - 2) привести земельный участок, указанный в пункте 1 настоящего постановления, в состояние, пригодное для использования в соответствии с видом разрешенного использования, снести объект в срок не позднее чем три месяца после завершения на земельном участке деятельности, для обеспечения которой установлен публичный сервитут.
7. Управлению земельных и имущественных отношений Исполнительного комитета в течение пяти рабочих дней со дня принятия настоящего постановления обеспечить:

1) опубликование настоящего постановления (без приложения) в газетах «Челнинские известия», «Шахри Чаллы» и размещение на официальном сайте города в сети «Интернет»;

2) направление копии настоящего постановления ОАО «Сетевая компания» и в Набережночелнинский отдел Управления Федеральной службы государственной регистрации, кадастра и картографии по Республике Татарстан.

8. Контроль за исполнением настоящего постановления возложить на начальника управления земельных и имущественных отношений Исполнительного комитета Гизатуллина Л.Р.

Руководитель  
Исполнительного комитета



Ф.Ш.Салахов

Приложение  
к постановлению  
Исполнительного комитета  
от « 18 » 05 2020 № 2280

**Схема расположения части земельного участка на кадастровом плане территории**

№ точки

X(м)

Y(м)

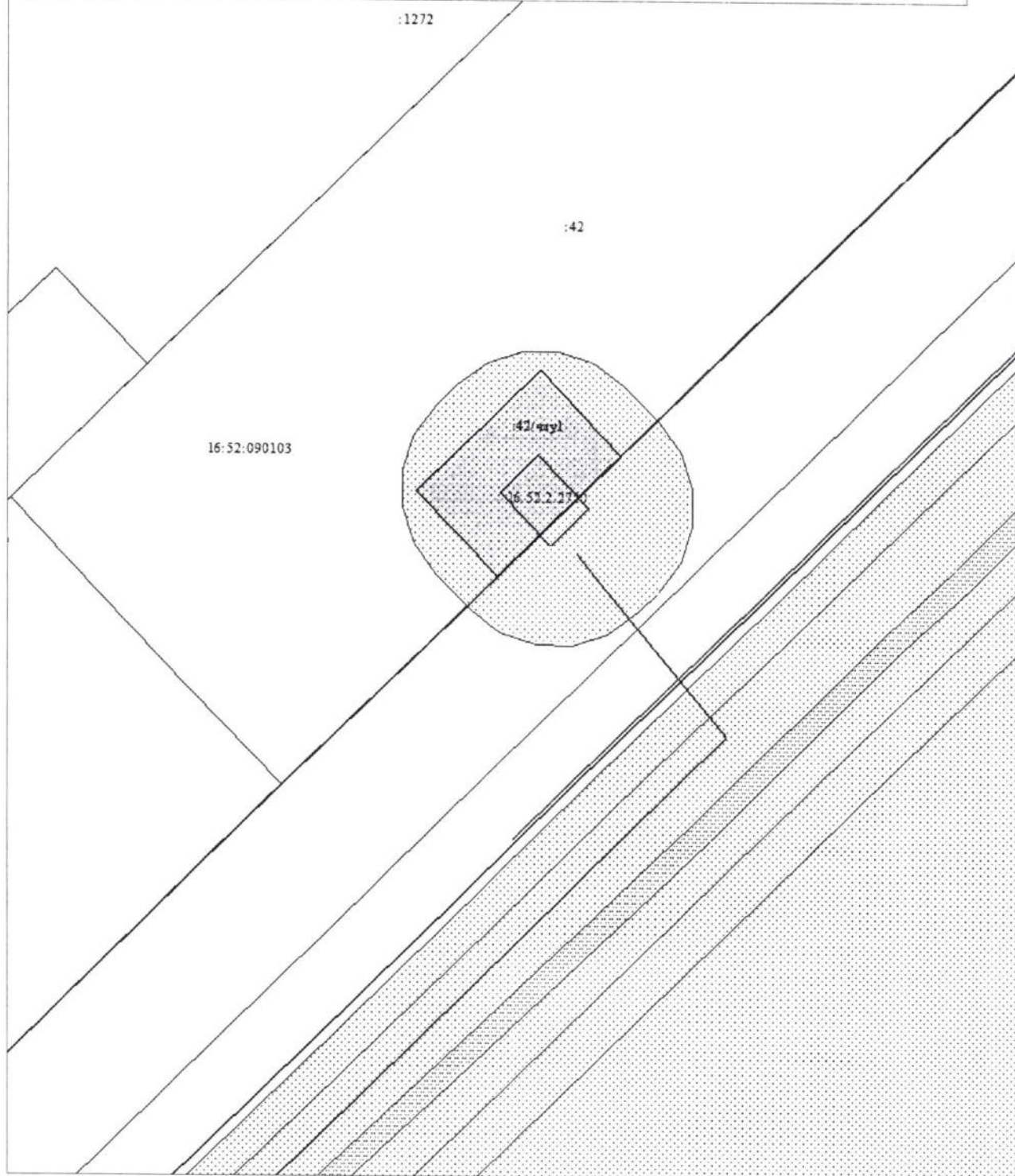
Местоположение: РТ, г. Набережные Челны,  
Объект: под публичным сервитутом (линия электропередачи ВЛ-0,4кВ)  
Площадь: 143 кв.м.  
Кадастровый номер или обозначение участка: 16:52:090103:42

Учетный номер или обозначение части: :42/чзу1

н1	466735.06	2324281.95
н2	466742.18	2324275.20
н3	466732.01	2324264.71
н4	466724.96	2324271.57
н1	466735.06	2324281.95








Схема расположения части земельного участка на кадастровом плане территории



Масштаб 1:500

Условные обозначения:

	образуемый земельный участок
	границы учтенных земельных участков
	границы кадастров кварталов
	границы муниципальных образований и населенных пунктов
	зоны с особыми условиями использования территории
<b>:42/чзу1</b>	обозначение образуемых земельных участков