



ПОСТАНОВЛЕНИЕ

18 март 2020г.

КАРАР

№ *2282*

Об установлении публичного сервитута

Рассмотрев ходатайство филиала Открытого акционерного общества «Сетевая компания» (ИНН 1655049111, ОГРН 1021602830930), в соответствии со ст.ст. 39.37, 39.47 Земельного кодекса Российской Федерации, Постановлением Правительства Российской Федерации от 24.02.2009 № 160 «О порядке установления охранных зон объектов электросетевого хозяйства и особых условий использования земельных участков, расположенных в границах таких зон»

ПОСТАНОВЛЯЮ:

1. Установить публичный сервитут общей площадью 500 кв.м в отношении частей земельных участков с кадастровыми номерами 16:52:100302:32, 16:52:100302:105, расположенных в промышленно-коммунальной зоне города Набережные Челны, в целях размещения объектов электросетевого хозяйства (линии электропередачи ВЛ-0,4 кВ КТП 1073 и КТП 1073) (далее - объект).

2. Утвердить границы публичного сервитута согласно приложению.

3. Установить срок публичного сервитута - 40 лет.

4. Срок, в течение которого использование частей земельных участков, указанных в пункте 1 настоящего постановления, в соответствии с их разрешенным использованием будет невозможно или существенно затруднено в связи с осуществлением сервитута, - 3 месяца.

5. Использование части земельного участка с кадастровым номером 16:52:100302:32, государственная собственность на который не разграничена, осуществляется платно.

Размер платы за публичный сервитут рассчитывается в соответствии со ст. 39.46 Земельного кодекса Российской Федерации и составляет: 2636,15 (две тысячи шестьсот тридцать шесть) рублей 15 копеек.

Плата за публичный сервитут вносится Открытым акционерным обществом «Сетевая компания» единовременным платежом не позднее шести месяцев со дня принятия настоящего постановления на расчетный счет УФК по РТ (Исполнительный комитет города Набережные Челны Республики Татарстан) ИНН 1650135166 / КПП 165001001, код ОКТМО 92730000, р/с 40101810800000010001 в отделение - НБ Республика Татарстан г. Казань, БИК 049205001, КБК 800 1 11 05012 04 0000 120.

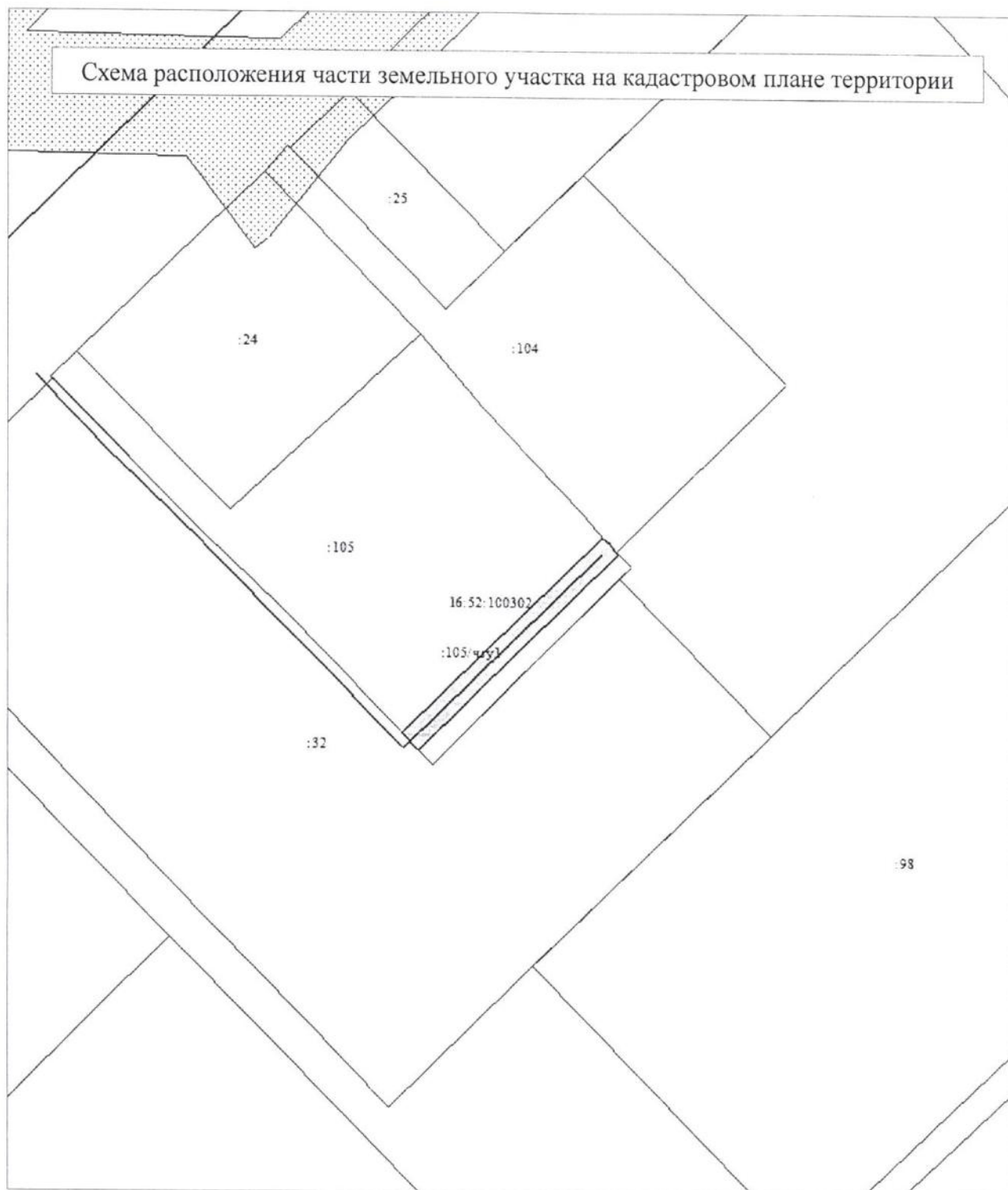
6. Плановые (регламентные) работы по техническому обслуживанию объекта выполняются один раз в квартал.

Приложение
к постановлению
Исполнительного комитета
от « 18 » 05 2020 № 228д

Схема расположения части земельного участка на кадастровом плане территории





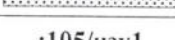
№ точки	X(м)	Y(м)
Местоположение: РТ, г. Набережные Челны, Объект: под публичным сервитутом (линия электропередачи 2КЛ-6кВ) Площадь: 500 кв.м. Кадастровый номер или обозначение участка: 16:52:100302:32, 16:52:100302:105		
н1	471525.73	2328049.34
н2	471523.30	2328046.84
н3	471510.93	2328058.88
н4	471496.65	2328073.90
н5	471479.68	2328090.59
н6	471461.27	2328108.73
н7	471463.82	2328111.35
н8	471496.75	2328145.15
н9	471497.23	2328144.68
н10	471498.27	2328143.74
н11	471499.06	2328142.87
н12	471499.63	2328142.38
н13	471466.67	2328108.54
н14	471499.71	2328075.35
н1	471525.73	2328049.34

Схема расположения части земельного участка на кадастровом плане территории



Масштаб 1:1000

Условные обозначения:

	образуемый земельный участок
	границы учтенных земельных участков
	границы кадастров кварталов
	границы муниципальных образований и населенных пунктов
	зоны с особыми условиями использования территории
:105/чзу1	обозначение образуемых земельных участков